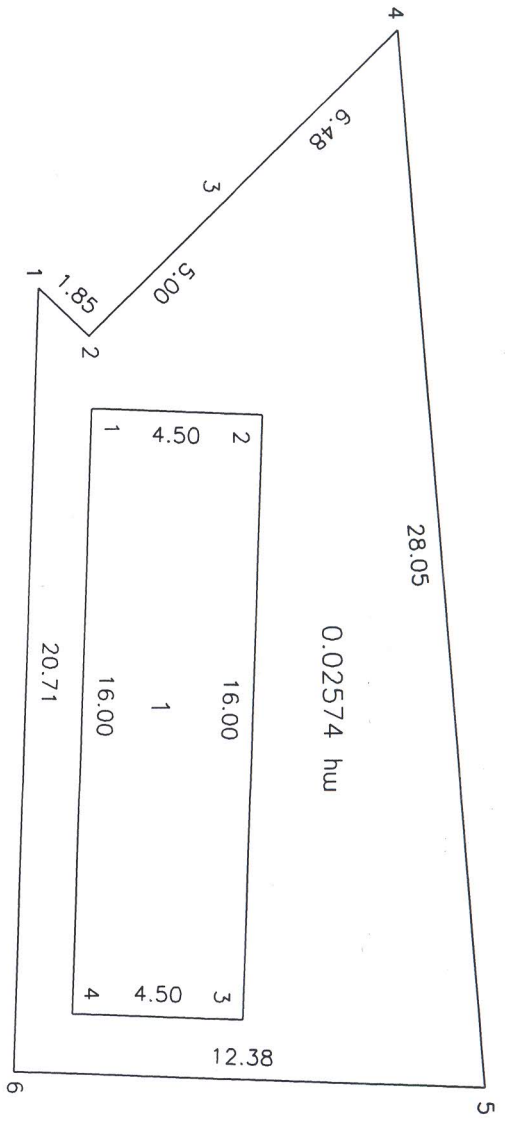


ՀՊՊԱՄԱՍԻ ՀԱՏԱԿԱԳՐԾ

Մյունիքի մարզ, գողիս համայնք, գյուղ Ռոտամ
 Մարզ, համայնք, գյուղ, հասցե
 Գողիս համայնքի ղեկավար
 Մուշ Գազիկի Մուշակյան
 Ք Գ կառավարության որոշում՝ 09.03.2006թ. N 390-Ն
 Հողմիստիկացման հիմքը


ՉԼ 1
 Հաստատում էմ _____ 202_թ.
 Կ.Տ.
 Անուն, հայրանուն, ազգանուն



Սակերես հա	0.02574 հա
Օսմիագիր	09-077-0002-0068-ից
Նպատակային նշանակություն	Գյուղատնտեսական նշանակության
Գործարանական նշանակություն	Այլ հողատեսք
Լրացուցիչ նշաններ.	

Հողմասի		Հողդիմաստներ	Գծային չափերը (մ)
Շրջարտործային (բեկման) կետեր	X	Y	
1	8618917.6406	4367128.2631	1.85
2	8618918.9236	4367129.5893	5.00
3	8618915.4118	4367133.1503	6.48
4	8618910.8606	4367137.7652	28.05
5	8618938.8379	4367139.7923	12.38
6	8618938.3376	4367127.4257	20.71
1	8618917.6406	4367128.2631	

Մասշտաբ 1:200		
Ռաբակավորում ունեցող անձ	Զոհրաբ Կարապետյան	
Ռաբակավորման վկայականի համարը	0265	
Ստորագրություն		
Իրավաբանական անձի անվանումը	Ս/Չ Զոհրաբ Կարապետյան	
ՀՎԻԴ	77925212	
Ստորագրություն		
ամիս	չափագրության	31.08.2022թ.
ամսաթիվ	հատակագծի կազմման	07.09.2022թ.



1. Այգետնակ			
Շրջադասարան (ընկան) կետեր	Կոորդինատներ		Գծային չափերը (մ)
	X	Y	
1	8618920.8429	4367129.6348	4.50
2	8618921.0248	4367134.1311	16.00
3	8618937.0117	4367133.4843	4.50
4	8618936.8298	4367128.9879	16.00
1	8618920.8429	4367129.6348	

Սաաշտար 1:200

Որակավորում ունեցող անձ	Չոիրաբ Կարապետյան		
Որակավորման վկայականի համարը	0265		
Ստորագրություն			
Իրավաբանական անձի անվանումը	Ա/Չ Չոիրաբ Կարապետյան		
ՀՎՀՀ	77925212		
Ստորագրություն			
ամիս ամսաթիվ	չափագրության	31.08.2022թ.	
	հատակագծի կազմման	07.09.2022թ.	

ՇԻՆՈՒԹՅՈՒՆՆԵՐԻ ՀԱՏԱԿԱԳԻԾ

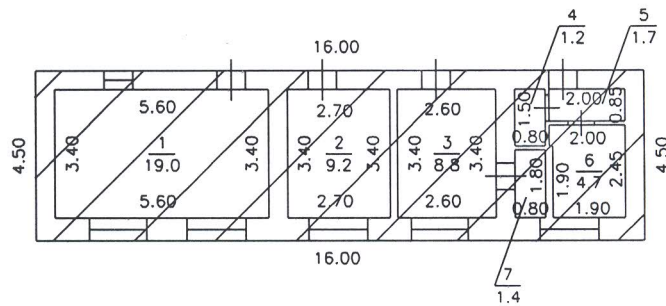
Ձև 3

Սյունիքի մարզ, Գորիս համայնք, գյուղ Որոտան

Մարզ, համայնք, գյուղ, հասցե

Սեփականատեր

Սյունիքի մարզ, Գորիս համայնք, գյուղ Որոտան



1. 1-ին հարկ

H=2.9

h=2.7

D=0.6÷0.5

d=0.2÷0.1

Լրացուցիչ նշումներ.

Մասշտաբ 1:200

Որակավորում ունեցող անձ	Զոհրաբ Կարապետյան	
Որակավորման վկայականի համարը	0265	
Ստորագրություն	<i>[Signature]</i>	
Իրավաբանական անձի անվանումը	Ա/Ձ Զոհրաբ Կարապետյան	
ՀՎՀՀ	77925212	
Ստորագրություն	<i>[Signature]</i>	
ամիս	չափագրության	31.08.2022թ.
ամսաթիվ	հատակագծի կազմման	07.09.2022թ.

