

2140129



ՀԱՅԱՍՏԱՆԻ ՀԱՆՐԱՊԵՏՈՒԹՅՈՒՆ ՎԿԱՅԱԿԱՆ

ԱՆՇԱՐԺ ԳՈՒՅՔԻ ՆԿԱՏԱՍԱԲ ԻՐԱՎՈՒՆՔՆԵՐԻ ՊԵՏԱԿԱՆ ԳՐԱՆՑՄԱՆ

Սույն վկայականով հաստատվում է «6» Դեկտեմբերի 2017 թվականին գույքի նկատմամբ իրավունքների պետական գրանցման միասնական մատյանում կատարված անշարժ գույքի նկատմամբ իրավունքի պետական գրանցումը հետևյալ տվյալներով.

1. ԳՐԱՆՑՎԱԾ ԻՐԱՎՈՒՆՔԻ ՍՈՒԲՅԵԿՏ (ՆԵՐ)

«ՅՈՒԲՈՄ» ՍՊԸ

2. ԱՆՇԱՐԺ ԳՈՒՅՔԻ ԳՏՆԿԵԼՈՒ ՎԱՅՐԸ ԵՎ ԱՆՎԱՆՈՒՄԸ

Մարզ Սյունիք, համայնք Գորիս գյուղ Ակներ 14-րդ փողոց 7/1 հողամաս

3. ԳՐԱՆՑՄԱՆ ՀԱՄԱՐ ՀԻՄՔ ՀԱՆԴԻՍԱՑՎԱԾ ՓԱՍՏԱԹՂԹԵՐԸ

Անշարժ գույքի՝ հողամասի առուվաճառքի պայմանագիր 01/12/2017թ. գ/մ 3517 ք. Գորիս

4. ՀՈՂԱՍՎԱԻ ԲՆՈՒԹԱԳՐԵՐԸ

Կադաստրային ծածկագիրը՝ 09-024-0028-0017

Մակերեսի չափը (հա)՝ 0,01242

Նպատակային նշանակությունը՝ բնակավայրերի

Գործառնական նշանակությունը կամ հողատեսքը՝ Բնակելի կառուցապատման

Գրանցված իրավունքի տեսակը՝ ՍԵՓԱԿԱՆՈՒԹՅՈՒՆ


5. ՇԻՆՈՒԹՅՈՒՆՆԵՐԻ ԲՆՈՒԹԱԳՐԵՐԸ

- 1) Նպատակային նշանակությունը՝
- 2) Բնութագրերը ըստ առանձին շինությունների՝

Հ/հ	Կադաստրային ծածկագիրը	Տեսակը	Մակերեսի չափը	Գրանցված իրավունքի տեսակը

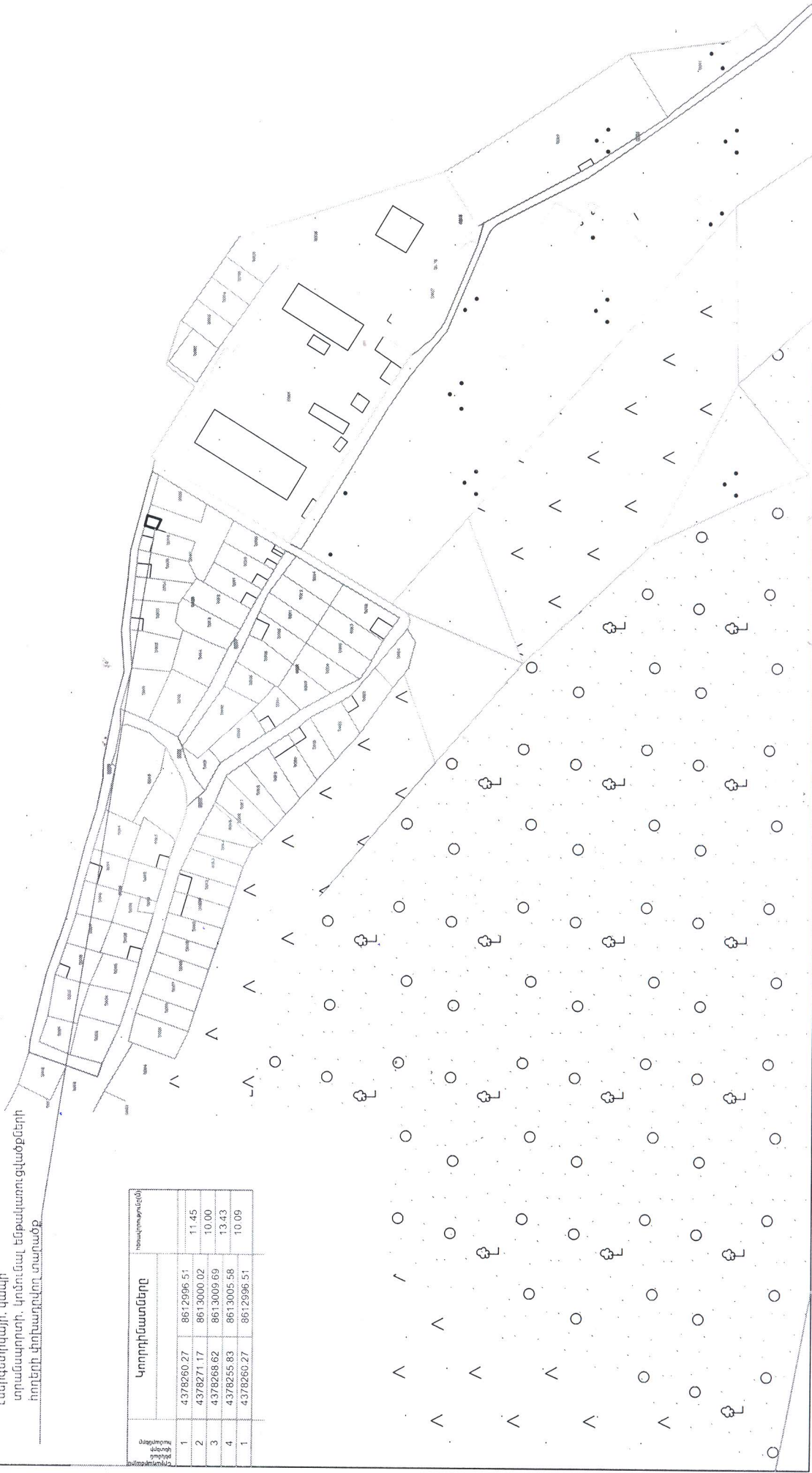
Լրացուցիչ նշումներ և տեղեկություններ

Գրանցումը հրահանգնող պաշտոնատար անձի անունը, ազգանունը՝ Հասմիկ Գալստյան գրանցումն ավարտելը՝ Սյունիքի մարզային ստորաբաժանման անշարժ գույքի ռեգիստր



ՀՀ ԱՅՈՒՆԻՔԻ ՄԱՐԶԻ ԳՈՐԻՍ ԱԿՆԵՐ ՀԱՄԱՅՆՔԻ ՀՈՂԵՐԻ
ՕԳՏԱԳՈՐԾՄԱՆ ՓԱՄԱՆԱԿԱԿՈՐ ՄԻՆԵՄԱ Մ.1: 5000

Էներգետիկայի, կապի
տրամապորտի, կոմունալ ենթակառուցվածքների
հողերի փոխարկեր տարածք



Գրանցման համար	Կտրվելու մասերը	Խառնուրդը
1	4378260.27 8612906.51	11.45
2	4378271.17 8613000.02	10.00
3	4378268.62 8613009.69	13.43
4	4378255.83 8613005.58	10.09
1	4378260.27 8612906.51	

ՀՈՂԱՍԱԿԱՐ ԳԼԽԱԿՈՐ ՀՍՏԱԿԱԳԻԾ

ԿԱՏԱՏՈՒՄ ԵՎ
ՆՈՐՄԱՏԻՎ ԵՎ ԳՈՐԾԱՅԻՆ
ՔՐՈՑԱԿԱՐ

ՏՐԱՊԱՐԳՎԵ ԻՆ « » 20 ՔԹԻԿ ՈՐՈՇՄԱՐ

Խողանա տրամադրող

Մասշտաբ 1: 10 000

Մասշտաբ 1: 500



Սակերեսը (հա)	0.01242	Կտորինամասերը	<table border="1"> <tr> <th>Վերջին օրվա համար</th> <th>Վերջին օրվա համար</th> <th>Վերջին օրվա համար</th> </tr> <tr> <td>1</td> <td>4378260.27</td> <td>8612996.51</td> </tr> <tr> <td>2</td> <td>4378271.17</td> <td>8613000.02</td> </tr> <tr> <td>3</td> <td>4378288.62</td> <td>8613009.69</td> </tr> <tr> <td>4</td> <td>4378255.83</td> <td>8613005.98</td> </tr> <tr> <td>1</td> <td>4378260.27</td> <td>8612996.51</td> </tr> </table>	Վերջին օրվա համար	Վերջին օրվա համար	Վերջին օրվա համար	1	4378260.27	8612996.51	2	4378271.17	8613000.02	3	4378288.62	8613009.69	4	4378255.83	8613005.98	1	4378260.27	8612996.51
Վերջին օրվա համար	Վերջին օրվա համար	Վերջին օրվա համար																			
1	4378260.27	8612996.51																			
2	4378271.17	8613000.02																			
3	4378288.62	8613009.69																			
4	4378255.83	8613005.98																			
1	4378260.27	8612996.51																			
Ծածկագիրը	09-024-0028-0007	Սահմանակից սեփականատիրոջ (օգտագործողի) անուն, ազգանունը (անվանումը)																			
Նպատակային նշանակությունը	Գյուղատնտեսական																				
Գործառական նշանակությունը	վարելահող																				
Հողանաստ ծանրաբեռնված է																					

Կատարող *ԵՊ* (անձրհագրություն) Ալարատ Սողոմոնյան .2017թ.

Որակավորման վկայականի համարը 0219 (Անուն, ազգանուն) տրման ամիս, ամսաթիվը 06.08.2012թ.

Իրավաբանական անձի 278.131678 անվանումը և/թ կատարող/ստորագրությունը *ԵՊ* ԿՏ

Կոլյա Նահապետյան

Անուն, ազգանուն

իմ Հողատիրացուն հիմքը

Սյունիք

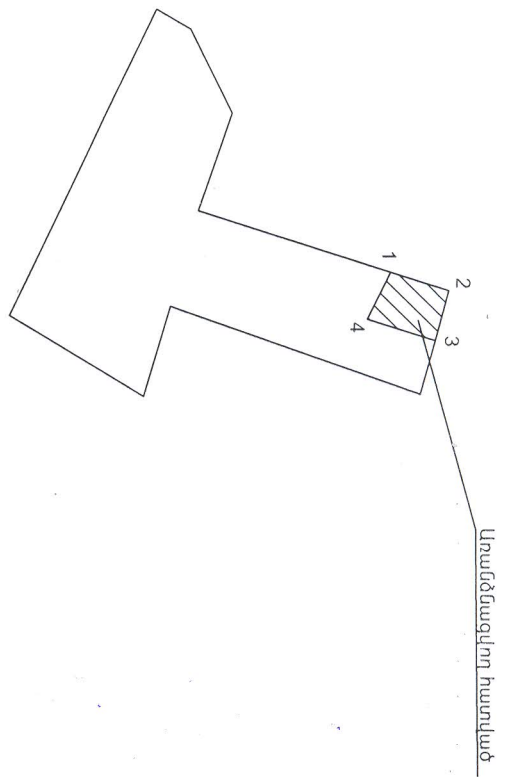
Գողիս համայնք, Ալենք

Սպորդ

Համայնք

Հասցե

Սառչաբլ 1: 200



Հ Ո Ղ Ա Ս Ս Ա Ր

Ե Ն Ը Բ, Ե Ր Ն Ո Ւ Թ Յ Ա Ն

Սակերեզը (հա)	0 01242	Արդյունավետություն		Հատվածի համար	Սահմանակից սեփականատիրոջ (օգտատիրոջի) անուն, ազգանունը (ամբողջությամբ)	Փոխադրված հողատիրոջ համար	Գործարարական նշանակությունը (ամբողջությամբ)
		Մասնավոր	Ընդամենը				
Ծածկագիրը	09-024-0028-0007	1	4378260 27	8612996 51	11.45		
Նպատակային նշանակությունը	Բնակավայրերի	2	4378271 17	8613000 02	10.00		
Գործարարական նշանակությունը	Բնակելի վայր	3	4378268 62	8613009 69	13.43		
Հողամասը ծանուցաբերված է		4	4378255 83	8613005 58	10.09		
		1	4378260 27	8612996 51			

Արդյունա Սողոմոնյան

Կատարող *AK*

Անուն, ազգանուն

Որակավորման վկայականի համարը

0219

Երկրամաս

Իրավասման ամսի 278 131678

ամբողջությամբ

Սահմանադրված հողատիրությունը *AK*

ԿՏ

06.08.2012թ.

<04>10.2017



**ՀԱՅԱՍՏԱՆԻ ՀԱՆՐԱՊԵՏՈՒԹՅՈՒՆ
ՍՅՈՒՆԻՔԻ ՄԱՐԶԻ ԳՈՐԻՍ
ՀԱՄԱՅՆՔԻ ԱՎԱԳԱՆԻ**

18/10/2018

Քաղվածք

ՈՐՈՇՈՒՄ ԹԻՎ 73-Ա

ՀՈՂԱՄԱՍԻ ՆՊԱՏԱԿԱՅԻՆ ՆՇԱՆԱԿՈՒԹՅԱՆ ՓՈՓՈԽՈՒԹՅԱՆ ՆՊԱՏԱԿՈՎ ԳՈՐԻՍ
ՀԱՄԱՅՆՔԻ ԱԿՆԵՐ ԲՆԱԿԱՎԱՅՐԻ ՀՈՂԵՐԻ ՕԳՏԱԳՈՐԾՄԱՆ ԺԱՄԱՆԱԿԱՎՈՐ
ՄԽԵՄԱՅՈՒՄ ՆԱԽԱՏԵՄՎՈՂ ՓՈՓՈԽՈՒԹՅՈՒՆՆԵՐԸ ՔՆՆԱՐԿԵԼՈՒ ՄԱՍԻՆ

Ղեկավարվելով <<Տեղական ինքնակառավարման մասին>> Հայաստանի Հանրապետության օրենքի 18-րդ հոդվածի առաջին մասի 29-րդ կետով, համաձայն Հայաստանի Հանրապետության կառավարության 2011 թվականի դեկտեմբերի 29-ի N1918-Ն որոշման կարգի պահանջներով, հիմք ընդունելով <<Յուքոմ>> սահմանափակ պատասխանատվությամբ ընկերության 23.01.2018թ. թիվ 237 գրությունը և համայնքի ղեկավարի առաջարկությունը, որոշման նախագծի քվեարկությամբ կողմ՝ 12, դեմ՝ 0, ձեռնպահ՝ 0

ՀԱՄԱՅՆՔԻ ԱՎԱԳԱՆԻՆ ՈՐՈՇՈՒՄ Է՝

1. Հավանություն տալ Հայաստանի Հանրապետության Սյունիքի մարզի Գորիս համայնքի Ակներ բնակավայրի հողերի օգտագործման ժամանակավոր սխեմայում նախատեսվող փոփոխությունը, ըստ որի առաջարկվում է
 - Հայաստանի Հանրապետության Սյունիքի մարզի Գորիս համայնքի Ակներ բնակավայրի հողերի օգտագործման ժամանակավոր սխեմայում նախատեսվող փոփոխությունը, ըստ որի առաջարկվում է իրավաբանական անձին սեփականությամբ պատկանող բնակավայրերի հողերի կատեգորիայի 0.01242 հեկտար /09-024-0028-0017 կադաստրային ծածկագրով/ բնակելի կառուցապատման հողատարածքը փոխադրել Էներգետիկայի, կապի, տրանսպորտի, կոմունալ ենթակառուցվածքների օբյեկտների հողերի կատեգորիա՝ <<կապի ենթակառուցվածքների>> գործառնական նշանակությամբ:
2. Համայնքի ղեկավարին՝ ապահովել սույն որոշումից բխող գործառնությունների իրականացումը:

ՀԱՄԱՅՆՔԻ ՂԵԿԱՎԱՐ

ԱՌՈՒՇ ԱՌՈՒՇԱՆՅԱՆ

Իսկականի հետ ճիշտ է՝
Աշխատակազմի քարտուղար

Է. Դուկասյան



15 նոյեմբեր 2018թ.
Ք. Գորիս



ՀԱՅԱՍՏԱՆԻ ՀԱՆՐԱՊԵՏՈՒԹՅԱՆ ՄՇԱԿՈՒՅԹԻ ՆԱԽԱՐԱՐԻ ՏԵՂԱԿԱԼ

N 03/14.2/6575-17 1. 11. 2017 թ.

«Առնի» ՍՊԸ տնօրեն
պրն Դ. ԳՐԻԳՈՐՅԱՆԻՆ

Հարգելի պարոն Գրիգորյան

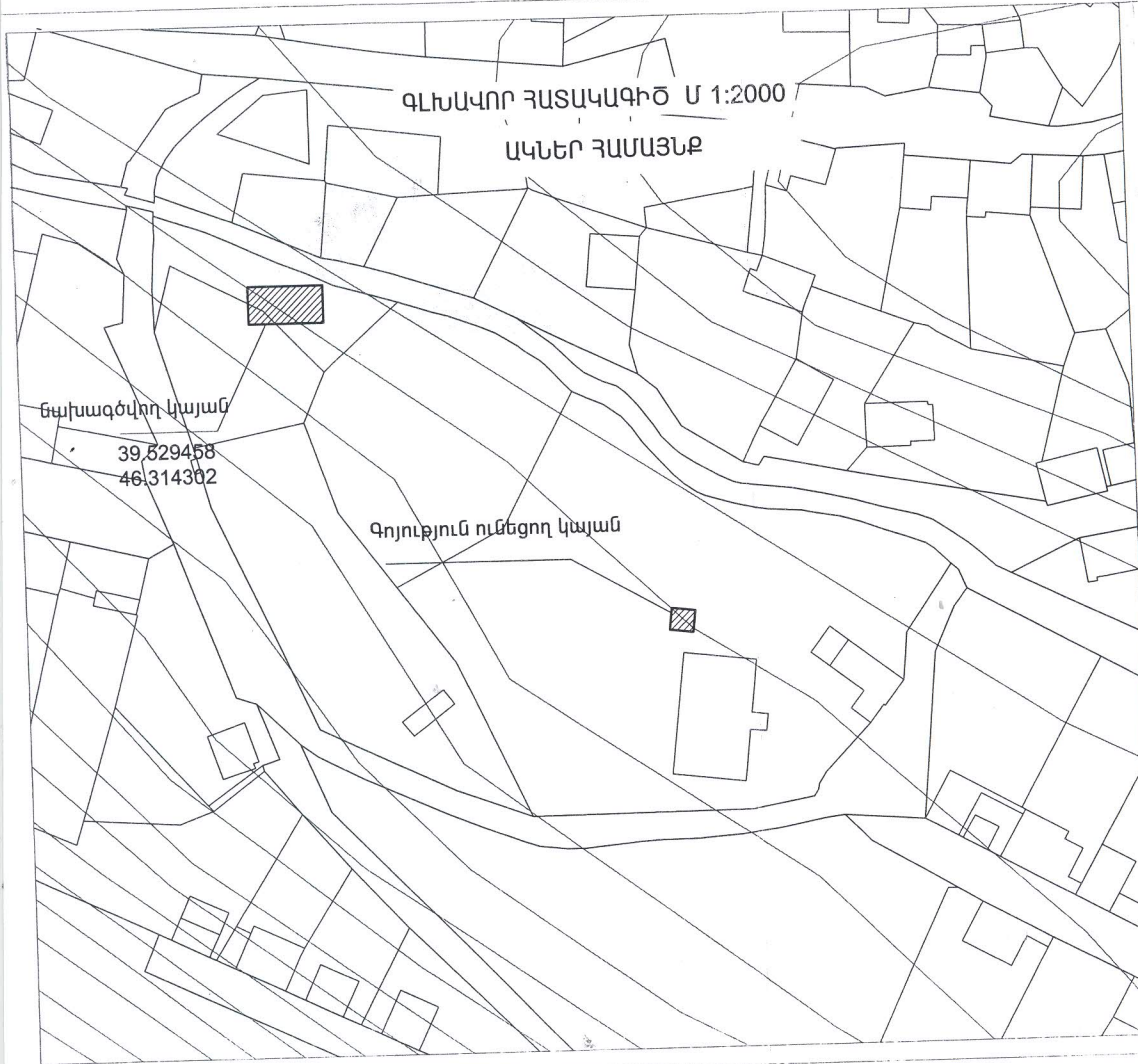
Ի պատասխան Ձեր 2017 թ. հոկտեմբերի 26-ի գրության՝ հայտնում ենք, որ նախարարության մասնագետներն ուսումնասիրել են «Յուքոմ» ընկերության բջջային կապի կայանների տեղադրման համար ՀՀ Սյունիքի մարզի Տեղ համայնքի Խնածախ բնակավայրի սահմաններում գտնվող 300 քմ (կորդինատներ՝ 39.596160, 46.397640), Վաղատուր բնակավայրի տարածքում գտնվող 300 քմ (կորդինատներ՝ 39.604560, 46.353820), Խոզնավար բնակավայրի տարածքում գտնվող 215,7 քմ (կորդինատներ՝ 39.616890, 46.351440) և Գորիս համայնքի Ակներ բնակավայրի տարածքում գտնվող 124,2 քմ (կորդինատներ՝ 39.529458, 46.314302) հողամասերում պատմամշակութային հուշարձանի առկայությունը:

Տեղազննությամբ պարզվել է, որ նշված տարածքներում հուշարձաններ չկան, ինչի պատճառով նախարարությունը չի առարկում հիշյալ հողամասերի սահմաններում կայանների շինարարության համար նախագծային աշխատանքների իրականացմանը:

Հարգանքով՝

Ա. ՍԱՍՈՒԵԼՅԱՆ

ՊՄՀՊ գործակալություն
Կատ.՝ Ա. Շաքարյան
Հեռ.՝ 011 56 51 18



ՁԼԽԱԿՈՐ ՀԱՏԱԿԱԳԻԾ Մ 1:2000

ԱԿՆԵՐ ՀԱՄԱՅՆՔ

Ենթազգծվող կայան

39.629458
46.314302

Գոյություն ունեցող կայան

ՀԱ



ՀԱՅԱՍՏԱՆԻ ՀԱՆՐԱՊԵՏՈՒԹՅԱՆ ՀԱՆՐԱՊԵՏՈՒԹՅԱՆ ԱՌԱՋ ԿՐԻՍՏԻՆՈՒԹՅԱՆ ԴԱՏԱՎԱԿՐԱԿԱՆ ԿԵՆՏՐՈՆ



+374(93) 578796
+374(99) 604080

ՀԱՅԱՍՏԱՆԻ ՀԱՆՐԱՊԵՏՈՒԹՅԱՆ ԵՐԵՎԱՆԻ ԱՄԱՌՆԵՆ 2 ՎԵՐԱՄՐՄԵՆԻՆԻ ՓԵՐԱՆՈՒՆ ԿՐԻՍՏԻՆՈՒԹՅԱՆ ՎԵՐԱՄՐՄԵՆԻՆԻ ԱՌԱՋ ԿՐԻՍՏԻՆՈՒԹՅԱՆ ԴԱՏԱՎԱԿՐԱԿԱՆ ԿԵՆՏՐՈՆ
STAMP SSO «CRIS»
ՀԱՅԱՍՏԱՆԻ ՀԱՆՐԱՊԵՏՈՒԹՅԱՆ ՀԱՆՐԱՊԵՏՈՒԹՅԱՆ ԱՌԱՋ ԿՐԻՍՏԻՆՈՒԹՅԱՆ ԴԱՏԱՎԱԿՐԱԿԱՆ ԿԵՆՏՐՈՆ
REPUBLIC OF ARMENIA YEREVAN AHARJONYAN 2
«TEON ARMENIA» CLOSED JOINT STOCK COMPANY

Հանցագրից 1
Գրվել է հատվածի համար
«ԱՐՄԻ ԲՆԱՎՈՐՈՒՄ» ՓԲԸ
Հ/ՎՊԻՆՆ Կապուչյան
ՊՈԼԻՍ ՀԱՅԱՍՏԱՆԻ

ԲՆ ՎԵՐԱՄՐՄԵՆԻՆԻ ՎԵՐԱՄՐՄԵՆԻՆԻ ԱՌԱՋ ԿՐԻՍՏԻՆՈՒԹՅԱՆ ԴԱՏԱՎԱԿՐԱԿԱՆ ԿԵՆՏՐՈՆ 04357

01520882



ԳՐԱՅԻՆՈՒՄԻ ԱՍԽՐՈՒՄ

1:2000

ՎԵՐԱՍՈՒՄՆԵՐԸ

«Հանցագրից 6»
Կապուչյան
Հ/ՎՊԻՆՆ Կապուչյան

