

# ՀՈՂԱՄԱՍԻ ՀԱՏԱԿԱԳԻԾ

Ձև 1

Պիստի  
Գորիս համայնք

Սյունիքի մարզ, Գորիս համայնք, ք. Գորիս

Հաստատում են  
202\_թ.


անուն, ազգանուն

մարզ, համայնք, հասցե


ստորագրություն  
Կ.Տ.

Հողատեղեկանքի հիմք

Համայնքի ղեկավարի  
անուն, ազգանուն



| Մակերեսը (հա)               | 0.0088                | Ընկերանուն   | ՀՈՂԱՄԱՍԻ         |   | Գծային չափերը (մ) | Մասշտաբ 1: 200 |                                       |                                    |
|-----------------------------|-----------------------|--------------|------------------|---|-------------------|----------------|---------------------------------------|------------------------------------|
|                             |                       |              | Կտորընթացություն | Y |                   |                |                                       |                                    |
| Նպատակային նշանակությունը   | 09-003-0121-0075      | բնակավայրերի | 1                | X | 8615395.2777      | 4374595.9688   | 8.0                                   | Որակավորման վկայականի համար<br>063 |
|                             |                       |              | 2                |   | 8615402.7632      | 4374598.7914   | 11.0                                  |                                    |
|                             |                       |              | 3                |   | 8615406.6447      | 4374588.4978   | 8.0                                   |                                    |
|                             |                       |              | 4                |   | 8615399.1592      | 4374585.6752   | 11.0                                  |                                    |
| Գործարանական նշանակությունը | բնակելի կառուցապատման |              |                  |   |                   |                | Իրավաբանական անձի անվանումը<br>«ՀԿՀՀ» |                                    |
|                             |                       |              |                  |   |                   |                |                                       | Ստորագրություն<br>09213173         |
| Մրցուցիչ նշումներ           |                       |              |                  |   |                   |                | ամիս<br>01.04.2022                    |                                    |
|                             |                       |              |                  |   |                   |                | տնտեսիկ<br>05.04.2022                 |                                    |
|                             |                       |              |                  |   |                   |                | չափացուցություն<br>09213173           |                                    |
|                             |                       |              |                  |   |                   |                | հատակագծի կազմման                     |                                    |
|                             |                       |              |                  |   |                   |                | 05.04.2022                            |                                    |
|                             |                       |              |                  |   |                   |                | Կ.Տ.                                  |                                    |





Հայաստանի Հանրապետության կառավարությանն առընթեր  
անշարժ գույքի կադաստրի պետական կոմիտե

Վ Կ Ա Յ Ա Կ Ա Ն N 063

## ՄԱՐՏԻՆ ՅՈՒՐԱՅԻ ԲԱՂԴԱՍԱՐՅԱՆԻՆ

քարտեզագրության, գեոդեզիայի, չափագրման (հաշվառման) և հողաշինարարության

գործունեության մասնագիտական որակավորման հանձնաժողովի

23 հունվարի 2012թ. եզրակացությամբ՝ արձանագրություն N 1

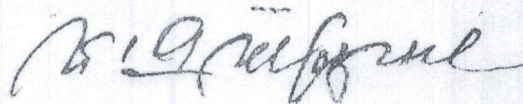
տրվել է

ՔԱՐՏԵԶԱԳՐՈՂԻ, ԳԵՈԴԵԶԻՍՏԻ, ՉԱՓԱԳՐՈՂԻ

(ՀԱՇՎԱՌՈՂԻ), ՀՈՂԱՇԻՆԱՐԱՐԻ

ՈՐԱԿԱՎՈՐՈՒՄ

ՀՀ կառավարությանն առընթեր  
անշարժ գույքի կադաստրի  
պետական կոմիտեի նախագահ



Ե.ԶԱԽԱՐՅԱՆ



<<26>> հունվարի 2012թ.





3

4

6  
S=855.6քմ

8

10

Արևշատ 1-ին փողոց

Թիվ 6

Թիվ 10

Թիվ 5

S=1039քմ

10

14

S=600.քմ

S=530.քմ

30

Թիվ 30

Արևշատ 1-ին փողոց

Հ.Բ.Յ. 1-ՇԿ ԲՈՒՅՈՒՆ

16

16/1

S=415քմ

18

S=600քմ

Թիվ 8

20

20/1